clc 96000428 (cont.)

X Collection

INDEX

Barcode Number	Box Number	Total of Volumes	Call Number
LIBRARY OF CONGRESS 0 021 174 792 4	901	20	LT325.Z9 (1928-1946) no. 1-20
LIBRARY OF CONGRESS 0 021 174 798 5	902A	19	LT325.Z9 (1926-1942) no. 1-19
LIBRARY OF CONGRESS 0 021 174 799 7	902B	5	LT325.Z9 (1942-1943) no. 20-24
LIBRARY OF CONGRESS 0 021 174 800 A	903	18	LT325-LT325.Z9
LIBRARY OF CONGRESS 0 021 174 801 1	904	20	LT325.Z9 (1934-1944) no. 1-20
LIBRARY OF CONGRESS 0 021 174 802 3	905A	16	LT325.Z9 (1921-1943) no. 1-16
LIBRARY OF CONGRESS 0 021 174 803 5	905B	3	LT325.Z9 (1944) no. 17-19
LIBRARY OF CONGRESS 0 021 174 804 7	906A	24	LT325.Z9 (1936-1944) no. 1-24

X Collection

INDEX

Barcode Number	Box Number	Total of Volumes	Call Number
LIBRARY OF CONGRESS 0 021 174 805 9	906B	27	LT325.29 (n.l.) no. 25-51
LIBRARY OF CONGRESS 0 021 174 806 0	907	18	LT325.29 (1933-1944) no. 1-18
LIBRARY OF CONGRESS 0 021 174 807 2	908	17	LT325.29 (1938-1944) no. 1-17
LIBRARY OF CONGRESS 0 021 174 808 4	909	14	LT325 (1946-1948) no. 1-14
LIBRARY OF CONGRESS 0 021 174 809 6	910A	17	LT330 - LT335.G7
LIBRARY OF CONGRESS 0 021 174 810 2	910B	10	LT330 (1935-1949) no. 1-10
LIBRARY OF CONGRESS 0 021 174 811 4	911	13	no. 14 in overseas book LT350 (1934-1959) no. 1-14
LIBRARY OF CONGRESS 0 021 174 812 6	912	16	LT350 (1869-1953) no. 1-16

X Collection

INDEX

Barcode Number	Box Number	Total of Volumes	Call Number
LIBRARY OF CONGRESS 0 021 174 813 8	913A	10	LT350 (1931-1940) no. 1-10
LIBRARY OF CONGRESS 0 021 174 814 A	913B	4	LT350 (1940-1952) no. 11-14
LIBRARY OF CONGRESS 0 021 174 815 1	914	14	LT350 (1906-1952) no. 1-14
LIBRARY OF CONGRESS 0 021 174 816 3	915	10	LT350 (1954-1963) no. 1-10
LIBRARY OF CONGRESS 0 021 174 817 5	916	14	LT350 (1909-1953) no. 1-14
LIBRARY OF CONGRESS 0 021 174 818 7	917	17	LT350 (1885-1962) no. 1-17
LIBRARY OF CONGRESS 0 021 174 819 9	918(1)	18	LT350 (1923-1962) no. 1-18
LIBRARY OF CONGRESS 0 021 174 820 5	918(2)	17	LT350 (1952-1960) no. 1-17

X Collection

INDEX

Page: 4

Barcode Number	Box Number	Total of Volumes	Call Number
	919	13	LTJ50 (1897-1963) no. 1-13
	920	13	LTJ50 - LT360.C97
	921	13	LTJ50 (1863-1952) no. 1-13

Das Angelsachsentum
in Großbritannien und in den Vereinigten Staaten

X-LT 325
.Z9
#1

Alwin Paul

Englisches Lesebuch

für die Oberstufe

3
Copy

I.
GROSSBRITANNIEN

Heft 1: Das Volk

VERLAG MORITZ DIESTERWEG · FRANKFURT AM MAIN

5810

1.20

X-L1 325
.29

Carl Schneider

»Unser Deutsch«

Zweiter Teil:

Richtige Sprache

Arbeitsgänge zur fehlerlosen Sprache

Julius Klinkhardt, Verlagsbuchhandlung in Leipzig

Geschichtswerk für höhere Schulen

Herausgegeben von

Dr. ARNOLD REIMANN

X-LT 325
Z9

2

STARKE

Geschichte der Griechen und Römer

Verlag R. Oldenbourg · München und Berlin

X L T 325
Za

Arbeitsstoffe
für lebendige Sprachpflege

Von Richard Alschner

Ausgabe A in 7 Heften

2. Schülerheft

1939 A 0015

Zwölfte Auflage

1939 A 0015

Leipzig / Verlag der Dürr'schen Buchhandlung

#5
X-LT 325
.Z4

Martin Rang

Kirchengeschichte

in ausgewählten Kapiteln

Verlag Moritz Diesterweg, Frankfurt am Main

7664

X-LT 325
.Z9
#6

X-LT325
.29
#7

Zausch – Fuchs – Krampf

Fibel für Hilfsschulen

1. Teil: Der Weg zum Schreiben und Lesen

Ferdinand Hirt in Breslau

X-LT 325
.Z9

RICHARD ALSCHNER

Arbeitsstoffe
für lebendige Sprachpflege

Ausgabe B in 2 Heften

Neubearbeitung

1. Schülerheft 2.—4. Schuljahr

1941 A 0865

1941 A 0865

Leipzig / Verlag der Dürr'schen Buchhandlung

K-LT325
.Z9
#9

Volk und Reich der Deutschen

KLASSE 3

X-LT 325
.Z9

RICHARD ALSCHNER

Arbeitsstoffe
für lebendige Sprachpflege

Ausgabe C in 5 Heften

Neubearbeitung

4. Schülerheft 5. und 6. Schuljahr

1941 A 0868
L

1941 A 0868
L

...g / Verlag der Dürr'schen Buchhandlung

X-LT 325
.Z9
#11

Das Leben

BAND 2

Leipzig / B. G. Teubner / Berlin

8163

X-LT 325
.Z9

Selbstunterrichtsbriefe Methode Rustin
Herausgegeben vom Rustinschen Lehrinstitut

3
Copy

Erdkunde

Teil I

Von

Prof. Wilhelm Guthjahr
Oberstudiendirektor, Rathenow

1942

Verlag von Bonneß & Hachfeld / Potsdam und Leipzig

X-LT 325
.Z9

Deutschbeins englisches Unterrichtswerk

Ausgabe A: Englisch als erste Fremdsprache

Übungen für die Unterstufe

(Sexta und Quinta)

Von

Dr. Adolf Junge

Nationalsoz. Deutsche Arbeiterpartei
Amt für Erzieher
N. S. Lehrerbund
Gruppe Leitung

Verlag von Quelle & Meyer in Leipzig

#14

E.v. Seydlitzsche Erdkunde

X-LT 325
.Z9

Herausgeber: W. Jantzen

Achter Teil: Klasse 8



Ferdinand Hirt in Breslau

X-LT 325
.Z9

#15

Das Leben

Aufbaustufe Klasse 4

LEIPZIG / B. G. TEUBNER / BERLIN

8164

X-LT 325
.Z4

SCHÜTT
BOSSE

CURSO PRÁCTICO DE LA LENGUA ESPAÑOLA

3

VERLAG MORITZ DIESTERWEG · FRANKFURT A. M.
5847

X-LT 325
.29
#17

Lebenskunde für Mittelschulen

Dritter Band

X-LT 325
.Z9

FRITZ RAHN

3

Schule des Schreibens

Oberstufe

Verlag Moritz Diesterweg, Frankfurt am Main

6985

#19

Volk und Führer



KLASSE 2

X-LT 325
.Z9



3
Gray

Das Leben

Band 3

LEIPZIG / B. G. TEUBNER / BERLIN

8165

X-LT 325
.Za

Erdkunde

Brief 7

3
Copy

Beantwortung der Examinationsfragen des sechsten Briefes. (S. 204—205.)

1. Hamburg, Lübeck und Bremen.
2. Bremerhaven.
3. Geestemünde oberhalb und Lehe unterhalb Bremerhaven; sie bilden mit Stadt-Bremerhaven die Stadt Wesermünde (105 000 Einwohner).
4. Mit der Hansestadt Lübeck; es ist ihr Vorhafen.
5. Am rechten Ufer der Elbe unterhalb Hamburg.
6. Karlsruhe.
7. Der Schwarzwald.
8. Baden-Baden an der Oos.
9. Konstanz (auch Überlingen an dem Überlinger See).
10. Reichenau.
11. Heidelberg und Freiburg im Breisgau; eine technische Hochschule ist in Karlsruhe.
12. In Baden, an der Mündung des Neckars in den Rhein, dem bayerischen Ludwigshafen gegenüber.
13. An dem Neckar.
14. Darmstadt in der Provinz Starkenburg.
15. Mainz.
16. Kastel am rechten Rheinufer.
17. Worms (Nibelungensage; Luther).
18. In Rheinhessen, an der Mündung der Nahe.
19. Gießen an der Lahn; Provinz Oberhessen.
20. An der Ill, einem Nebenfluß des Rheins.
21. Zu Elsaß.
22. In Lothringen.
23. An der Mosel.
24. Auf der Insel Neu-Guinea; es ist der NO dieser Insel.
25. Deutsch-Ostafrika.
26. Auf der chinesischen Halbinsel Schantung.
27. Savaii und Upolu.
28. Auf der Insel Upolu.
29. Die Trave abwärts, durch die Lübecker Bucht, in die Kieler Bucht, dann durch den Kaiser-Wilhelm-Kanal in die Unterelbe und flußaufwärts nach Hamburg.
30. Er fährt eine kurze Strecke die Trave aufwärts, dann durch den Elbe-Trave-Kanal in die Elbe und flußabwärts nach Hamburg.
31. An den Alpen, dem Bayerischen Wald, dem Böhmerwald, dem Fichtelgebirge, dem Fränkischen Jura, dem Frankenwald, der Rhön und dem Spessart; in der Pfalz liegt ferner die Haardt und der Donnersberg.
32. Baden, Preußen (Hohenzollern), Württemberg und Bayern.
33. Durch Württemberg, Bayern und die Ostmark.
34. Südlich von Augsburg zwischen Lech und Wertach.
35. Er zweigt nördlich von Münster von dem Dortmund-Ems-Kanal ab und führt westlich über Minden, Hannover, Peine, Braunschweig, Neuhaldensleben in die Elbe, die er nördlich von Magdeburg erreicht; von da führt er unter Benutzung des Plauer Kanals in die Havel und dann weiter in die Oder.
36. Er verbindet die Havel und somit Berlin mit der Oder.
37. Der Finowkanal durch den Großschiffahrtsweg Berlin—Stettin und der Müllroser Kanal (Friedrich-Wilhelms-Kanal) durch den Oder-Spree-Kanal.
38. Oldenburg.
39. Zwischen Hannover und Braunschweig bei Peine und Salzgitter befindet sich ein großes Eisenerzlager, zurzeit das ergiebigste in Deutschland. Hier befinden sich die Hermann-Göring-Werke.

Methode Rustin
SELBSTUNTERRICHTS-BRIEFE
GES. GESCH.

X-LT 325
.Z9

Erdkunde

Brief 6.

3
Copy

Beantwortung der Examinationsfragen des fünften Briefes (S. 172—173).

1. Posen und Westpreußen.
2. Warthe und Netze.
3. Posen.
4. In dem uns verbliebenen Teil der früheren Provinz Posen.
5. Posen lieferte einen Überschuß an Getreide, Kartoffeln und Zucker.
6. Die Wandalen.
7. Zumgunsten Deutschlands, nämlich so, daß die wertvollsten Teile mit den reichsten mineralischen Schätzen und mit einigen rein deutschen großen Städten an Posen gefallen waren.
8. An der Oder.
9. Leuthen nahe bei Breslau, Beuthen in dem deutsch gebliebenen Oberschlesien.
10. Bei Waldenburg wurden Steinkohlen gefunden, die für die Entstehung eines Industriebezirks in der Umgebung von Wichtigkeit geworden sind.
11. Magdeburg, Merseburg und Erfurt.
12. Es liegt da, wo die das deutsche Tiefland in west-östlicher Richtung querende Straße einen bequemen Übergang über die Elbe findet und wo der nunmehr vollendete Mittelland-Kanal in die Elbe einmündet bzw. sie überschreitet.
13. In der Nähe liegt die fruchtbare Magdeburger Börde, in der die Zuckerrübe sehr gut gedeiht.
14. Die Abraumsalze werden in der chemischen Industrie und besonders als Düngemittel gebraucht.
15. Die Überlandzentrale in Golpa bei Bitterfeld, wo die Braunkohlen zur Erzeugung von Elektrizität benutzt werden, und die Leunawerke zwischen Merseburg und Weißenfels, wo unter Ausnutzung der reichen Braunkohlenfelder der Umgebung Stickstoffverbindungen aus dem Luftstickstoff hergestellt werden.
16. Fulda und Kassel.
17. Frankfurt am Main.
18. Coblenz, Köln, Düsseldorf, Trier und Aachen.
19. Die Mosel.
20. Von „colonia Agrippinensis".
21. An der rechten.
22. Deutz.
23. An der Ruhr.
24. Remscheid und Solingen.
25. Hauptsächlich durch Einfuhr, und zwar aus Lothringen, dessen Verlust deshalb wirtschaftlich außerordentlich schwer wiegt, ferner aus Schweden und aus Spanien.
26. Die Franzosen haben die reichsten Eisenerzlagerstätten in Europa, es fehlt ihnen aber an Steinkohlen, deshalb hatten sie nicht nur das Saargebiet besetzt, sondern wollten überdies das Ruhrkohlengebiet zu ihrer Verfügung haben.
27. In Krefeld.
28. Köln mit Deutz und Coblenz mit Ehrenbreitstein (1918—1936 geschleift).
29. Er bedeutet Quellen (lat.: aquae).
30. Eupen und Malmedy.
31. An der Mosel.
32. An der Lahn, in dem Gebiet der Provinz Hessen-Nassau.
33. Hohenzollern mit der Stadt Sigmaringen an der Donau.
34. Ein Nebenfluß der Mosel.
35. Saarbrücken.
36. Nach 15 Jahren fand im Januar 1935 eine Volksabstimmung statt, die sich mit fast 91 % für die Rückkehr zu Deutschland aussprach. Die Kohlengruben hat nach den Bestimmungen von Versailles Deutschland von Frankreich zurückgekauft, so daß das Saargebiet heute wieder völlig deutsch ist.
37. Die von Köln, die von Münster und die von Leipzig.
38. An dem Dortmund-Ems- und an dem Mittellandkanal.

#23

Methode Rustin
SELBSTUNTERRICHTS-BRIEFE
GES. GESCH.

X-LT 325
.29

Erdkunde

Brief 5.

3
Copy

Beantwortung der Examinationsfragen des vierten Briefes.

(S. 140—142.)

1. Nordwestliche Richtung.
2. Donau, Rhein, Ems, Weser, Elbe, Oder, Weichsel.
3. Rhein, Elbe, Oder (die Donau war in ihrem Unterlauf schon früher internationalisiert).
4. Ems und Weser.
5. Bis Hainburg.
6. Bei Regensburg.
7. 1150 km.
8. Brigach und Brege.
9. Bei Ulm.
10. Der Ludwigskanal.
11. Ein Teil des Donauwassers versickert und fließt dem Bodensee zu.
12. Spree bis Spandau, Havel bis über Brandenburg hinaus, Plauescher Kanal, Elbe.
13. Zwischen Nord- und Ostsee (Elbmündung und Kieler Bucht).
14. Blau, Altmühl, Naab, Regen, Ilz, Iller, Lech, Isar, Inn, Traun, Enns.
15. Bei Iller und Lech nördliche, bei Isar und Inn nordöstliche.
16. Zwischen Wertach und Lech.
17. Aus den Allgäuer Alpen.
18. Mit dem Würm- oder Starnberger- und dem Ammersee.
19. An der Isar.
20. Engadin.
21. Bei dem Paß Finstermünz.
22. Die Salzach.
23. Am Zusammenfluß von Donau, Inn und Ilz.
24. Die Traun und Enns.
25. An der Donau zwischen den serbischen Gebirgszügen und den transsilvanischen Alpen.
26. In das Schwarze Meer.
27. March (Grenzfluß), Waag, Gran, Theiß, Aluta, Sereth, Pruth; Leitha (Unterlauf), Raab, Drau, Save, Morawa.
28. Vom Col di Tenda bis zur Donau.
29. Wendekreis des Krebses und des Steinbocks; 23 1/2° n. und 23 1/2° s. Breite.
30. 5—6°.
31. Im südwestlichen Teile des Fränkischen Jura.
32. Der Schwäbische Jura erstreckt sich vom Bodensee von Südwesten nach Nordosten; der Fränkische Jura vom Wörnitztal nach Nordosten.
33. 1450 m.
34. Zwischen Neckar und Main.
35. Germanen, Romanen, Slaven.
36. Vorderrhein, Mittelrhein, Hinterrhein.
37. Bei Reichenau.
38. Fluß.
39. Durch den Bodensee.
40. Im Zeller- oder Untersee.
41. Im Überlinger See.
42. Am Bodensee; an der Stelle, wo der Rhein in den Zeller See tritt.
43. Bei Stein.
44. 23 m, 100 m.
45. Bei Schaffhausen, bei Laufen.
46. Westliche Richtung.
47. Auf dem Finsteraarhorn.
48. Auf der linken Seite.
49. Brienzer und Thuner See.
50. Reuß, Limmat.
51. Zwischen Brienzer und Thuner See.
52. Wallensee und Züricher See.
53. Linth.
54. Wetterprognosen.
55. Mit dem Thermometer.
56. Seeklima, Mittelmeerklima, Kontinentalklima.
57. In der nördlichen kalten Zone.
58. In Hochgebirge und Mittelgebirge.
59. Kap Tarifa und Kap Matapan.
60. Das Jonische Meer.
61. Ill, Zorn, Lauter; Kinzig, Neckar, Main.
62. Wo die Brahe nach Osten umbiegt; am Bromberger Kanal.

#24

Methode Kustin
SELBSTUNTERRICHTS-BRIEFE
GES. GESCH.

X-LT 325
.Z2

3
Copy

Erdkunde

Brief 4

Beantwortung der Examinationsfragen des dritten Briefes (S. 98 u. 99).

1. Montblanc, 4800 m.
2. Großglockner in den Hohen Tauern, 3800 m.
3. Am südöstlichen Winkel der Bayrischen Alpen am Königssee.
4. In der Rhön.
5. Die Alpen.
6. Ems und Wiesbaden im Taunus, Kissingen in der Rhön.
7. Das Saargebiet (Saarbrücken), das Tal der Wupper und Ruhr, das Gebiet des Donnersberges.
8. Die Ostalpen, etwa $^1/_3$ der Gesamtalpen.
9. Hohes Gebirge oder weißes Gebirge.
10. Der Schwarzwald.
11. Im Wasgau.
12. Das Siebengebirge liegt zwischen Sieg und Rhein und gehört zum Westerwald.
13. Zwischen Schwarzwald und Wasgenwald.
14. Im Gebiete des Donnersberges nördlich von der Haardt der Königsstuhl; der Kaiserstuhl ist dem Schwarzwald vorgelagert.
15. Die Mont-Cenis-Bahn.
16. Aus dem Deutschen und dem Schweizer Jura; der Deutsche Jura aus dem Fränkischen und Schwäbischen Jura.
17. Im Schwäbischen Jura.
18. Westalpen und Ostalpen.
19. Im Süden und im Norden bis auf eine kleine Strecke.
20. Zwischen Main und Lahn.
21. Die Schweiz und Italien oder Deutschland und Italien.
22. Hochgelegene Weideplätze.
23. 1300 km; 180 km.
24. Monte Rosa, Matterhorn, Finsteraarhorn, Jungfrau.
25. Zwischen Sieg und Ruhr.
26. Die Schweizer Hochebene, die Schwäbisch-Bayerische Hochebene.
27. Im südlichen Teile der Schwäbisch-Bayerischen Hochebene.
28. In der Eifel.
29. Kreisrunde Seen im nordwestlichen Teile des Rheinischen Schiefergebirges (Eifel).
30. Der Jura.
31. Zwischen Erlangen und Bayreuth im Gebiete des Fränkischen Jura.
32. Iller, Lech, Isar, Inn.
33. In der Schwäbisch-Bayerischen Hochebene.
34. Mit dem Schwarzwald.
35. In die Hochebene von Lothringen.
36. Das Kinzigtal.
37. Ammersee, Würm- oder Starnberger See, Chiemsee.
38. Zwischen Heidelberg und Darmstadt.
39. Im Taunus.
40. Zwischen Nahe, Mosel, Rhein und Saar.
41. Die Fulda.
42. Zwischen Neckar und Main.
43. Auf dem Thüringer Walde.
44. Bei Münden.
45. Zwischen Rhön, dem Vogelsberg, Rheinischen Schiefergebirge, der Diemel und der Werra.
46. Westelbisches und ostelbisches.
47. Auf dem Böhmerwald; in die Elbe.
48. Saale, Naab, Main, Eger.
49. Saale nach Norden in die Elbe; Naab nach Süden in die Donau; Main nach Westen in den Rhein, Eger nach Osten in die Elbe.
50. Im Böhmerwald.
51. Von den Sudeten, dem Böhmerwald, dem Erzgebirge und dem Mährischen Landrücken.
52. Lausitzer Gebirge und Elbsandsteingebirge, das Mährische Gesenke und Odergebirge; das Riesengebirge.
53. Riesengebirge mit Schneekoppe, Schwarzwald mit Feldberg.